

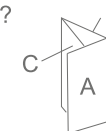
Cuzieu - La voie romaine

Proposé par :
Office de tourisme Forez-Est
"Ce PDF a été généré à partir de Cirkwi, la
plateforme de partage d'activités touristiques
qui vous fait voyager"

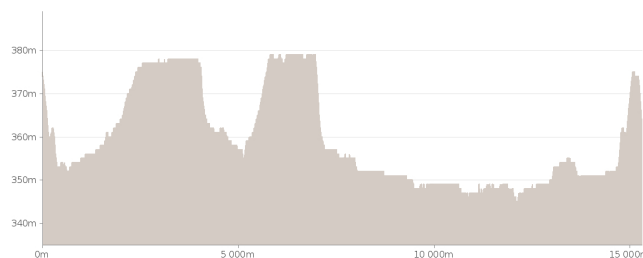
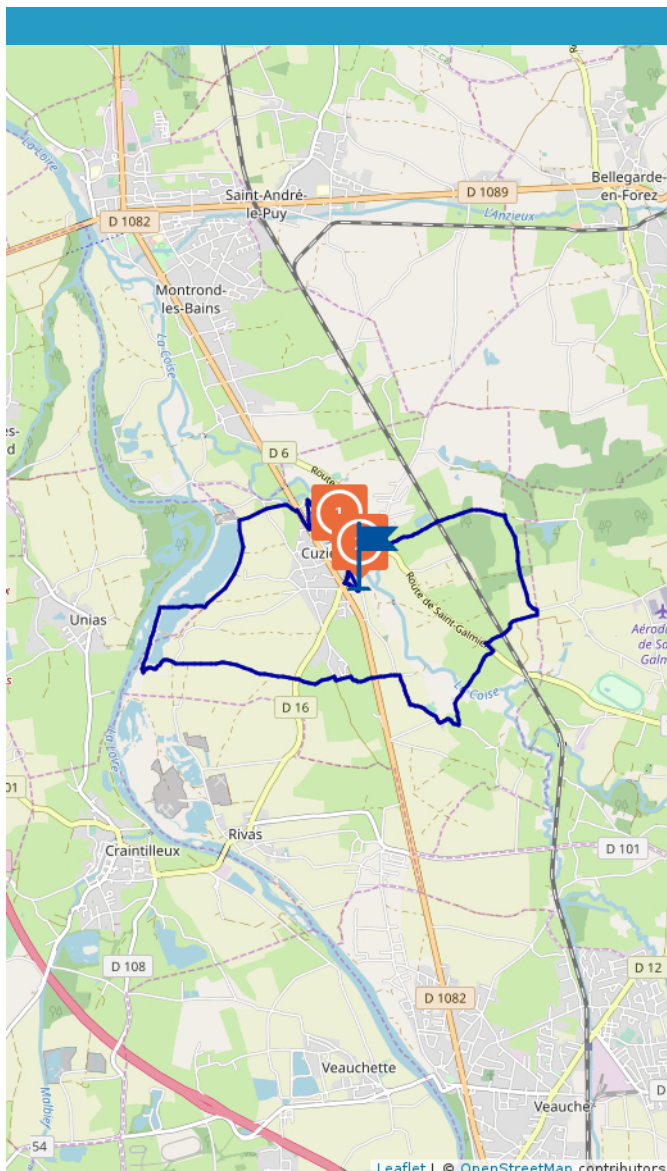
www.cirkwi.com/circuit/73311



Comment plier ?



Ce circuit est composé de
2 points d'intérêt



13.65 km

Marche : 2h10

Velo Vtc : 1h45



maxi 379 m

mini 345 m

99 m

-110 m

Office de tourisme Forez-Est

Cet itinéraire qui conduit à la Loire est un tronçon d'une voie romaine secondaire le long de laquelle furent mis au jour des fragments de poteries, d'amphores, de tuiles à rebord, ainsi qu'un vase funéraire, datés du II^{ème} siècle après Jésus Christ (visible à la Diana à Montbrison).

BALISAGE à SUIVRE : jaune/blanc C1

DEPART : Place de l'église à Cuzieu.

- Descendre la rue sur la gauche pour rejoindre la place du village.
- Tourner à droite pour prendre Rue de la Coise. Passer devant la place du village et poursuivre par l'aménagement sécurisé prévu à cet effet sur le côté droit. Laisser à gauche le sentier piétonnier du bief et continuer tout droit sur la route.
- Passer sur le pont au-dessus de la Coise et continuer jusqu'au feu de circulation. Traverser et suivre la route à droite sur quelques centaines de mètres. Tourner à la 1^{ère} à gauche Chemin des étangs. Poursuivre tout droit. Passer la voie ferrée puis au carrefour prendre à droite pour quitter le Chemin des étangs. Tourner de nouveau à droite pour traverser de nouveau la voie ferrée.
- Arriver sur la route de Saint-Galmier, la suivre à gauche, traverser et tourner sur le premier chemin à droite qui amène à la Coise. 3 Là, une jolie passerelle, doublée d'un gué, permet de monter par une allée ombragée jusqu'au château qui domine. Au croisement prendre à droite en direction de celui-ci.
- Passer devant l'entrée et continuer tout droit. Longer les terrains de sport attenants Chemin du Grand Clos et poursuivre jusqu'au prochain croisement. Prendre ensuite à gauche sur 30 m et laisser à droite la petite route du cimetière pour rejoindre la D1082.
- Traverser la D1082. Descendre en face. À la première bifurcation, s'engager sur le chemin à gauche, le long d'un lotissement. Tourner à droite puis à gauche pour aboutir à la route de Cuzieu / Rivas. Traverser la route et continuer en face par le chemin rural. À la jonction avec une petite voie goudronnée, s'engager en face sur un sentier bordé par deux clôtures qui mènent à un gour.
- Tourner à droite sur le large chemin entre le fleuve Loire et les gravières. Tourner au 2^{ème} chemin à droite 5 et continuer jusqu'à la chicane en bois. À celle-ci poursuivre tout droit le long de l'étang. À la barrière de bois, poursuivre tout droit et à la 2^{ème} prendre à droite.

Cet itinéraire vous est fourni à titre indicatif. Cirkwi ne certifie pas la fiabilité des informations contenues dans les textes, cartes ou photos de cet itinéraire. Retrouvez plus d'infos sur www.cirkwi.com



Mise à jour le 25/06/19 par Office de tourisme Forez-Est et généré par www.cirkwi.com

- Continuer tout droit et laisser la rue de la Grande Bourgée à droite puis passer devant le boudrome Jean Poncet. Bifurquer à droite pour arriver devant la D1082. Tourner à droite pour la longer quelques mètres puis traverser ensuite et prendre Chemin du Moulin.

- Rejoindre le sentier piétonnier du bief. Le suivre et déboucher rue de la Coise pour ensuite rejoindre le point de départ vers l'église.

1

Rue du Bief
42330 Cuzieu
Altitude : 354m

Parcs & Jardins

2

Le Bourg
42330 Cuzieu
Altitude : 378m

Château, Eglise & Abbaye

Sentier piétonnier du Bief

Sentier piétonnier du bief : long d'un peu moins d'un km, sans aucune difficulté, situé sur l'ancien lit du Bief. Mise en place de panneaux pédagogiques sur le sentier. A remarquer : l'ancienne écluse restaurée (et sans eau), située en fin de circuit vers le moulin.



Office de tourisme Forez-Est

Eglise du XVI eme siecle

